




PDPS

SOUŘADNICOVÝ SYSTÉM: S-JTSK

VÝŠKOVÝ SYSTÉM: BpV

KRESLIL:	ING. FRANTIŠEK DOUBRAVSKÝ		 FÖRSTEROVA 175, 566 01 VYSOKÉ MÝTO EMAIL.: MDS@MDSPROJEKT.CZ	
ZPRACOVAL:	ING. FRANTIŠEK DOUBRAVSKÝ			
TECHNICKÁ KONTROLA:	ING. JAN BURSA			
ZODPOVĚDNÝ PROJEKTANT:	ING. JAN BURSA			
HLAVNÍ PROJEKTANT:	ING. JAN BURSA			
KRAJ: KRÁLOVÉHRADECKÝ	OKRES: NÁCHOD	OBEC: SLATINA/ÚPOU; ČERVENÁ HORA	STUPEŇ:	PDPS
INVESTOR: KRÁLOVÉHRADECKÝ KRAJ, PIVOVARSKÉ NÁM. 1245, HRADEC KRÁLOVÉ, 500 03			ZAK.ČÍSLO:	0744-13-3
AKCE: REKONSTRUKCE MOSTU EV. Č. 3043-3 SLATINA NAD ÚPOU OBJEKT: A.7. ZÁBOROVÝ ELABORÁT			ARCHIVNÍ ČÍSLO:	0744
			DATUM:	06/2013
			FORMÁT:	A4
			MĚŘÍTKO:	-
OBSAH: INFORMACE O POZEMCÍCH			ČÍSLO SOUPRAVY:	ČÍSLO PŘÍLOHY: A.7.3.

Tiskový výstup informativního charakteru
Informace o parcelách KN

Údaje katastru nemovitostí

Platnost k: 14.10.2011 09:18

Okres CZ0523 Náchod
Kat.území 796565 Červená Hora

Obec 505099 Červená Hora

Parcela 168/1

Výměra [m2] 14334

Výměra vypočtena Graficky nebo v digitalizované mapě

Druh pozemku lesní pozemek

Způsob ochrany pozemek určený k plnění funkcí lesa

Mapa KMD - BROUMOV, 8-8/31

Řízení Z-4972/2011-605

Kód BPEJ

nebonitováno

LV Vlastník, jiný oprávněný

Adresa

Char. Spoluhl.podíl

Typ práv.vztahu

473 Česká republika

Lesy České republiky, s.p.

Přemyslova 1106/19, Nový Hradec
Králové, 501 68

Vlastnické právo

Právo hospodařit s
majetkem státu

Parcela 168/3

Výměra [m2] 1009

Výměra vypočtena Graficky nebo v digitalizované mapě

Druh pozemku lesní pozemek

Způsob ochrany pozemek určený k plnění funkcí lesa

Mapa KMD - BROUMOV, 9-8/42

Řízení Z-4972/2011-605

Kód BPEJ

nebonitováno

LV Vlastník, jiný oprávněný

Adresa

Char. Spoluhl.podíl

Typ práv.vztahu

427 Tylišová Eva

Slatina nad Úpou 101, 549 47
Slatina nad Úpou

Vlastnické právo

Parcela 172

Výměra [m2] 509

Výměra vypočtena Graficky nebo v digitalizované mapě

Druh pozemku ostatní plocha

Způsob využití neplodná půda

Způsob ochrany pozemek určený k plnění funkcí lesa

Mapa KMD - BROUMOV, 9-8/42

Řízení Z-4972/2011-605

LV Vlastník, jiný oprávněný

Adresa

Char. Spoluhl.podíl

Typ práv.vztahu

473 Česká republika

Lesy České republiky, s.p.

Přemyslova 1106/19, Nový Hradec
Králové, 501 68

Vlastnické právo

Právo hospodařit s
majetkem státu

Parcela 181/3

Výměra [m2] 10084

Výměra vypočtena Graficky nebo v digitalizované mapě

Druh pozemku lesní pozemek

Způsob ochrany pozemek určený k plnění funkcí lesa

Mapa KMD - BROUMOV, 9-8/42

Řízení Z-4972/2011-605

Kód BPEJ

nebonitováno

LV Vlastník, jiný oprávněný

Adresa

Char. Spoluhl.podíl

Typ práv.vztahu

473 Česká republika

Lesy České republiky, s.p.

Přemyslova 1106/19, Nový Hradec
Králové, 501 68

Vlastnické právo

Právo hospodařit s
majetkem státu

Parcela 465/1

Výměra [m2] 10157

Výměra vypočtena Graficky nebo v digitalizované mapě

Druh pozemku ostatní plocha

Způsob využití silnice

Mapa KMD - BROUMOV, 8-8/31

Řízení Z-4972/2011-605

Tiskový výstup informativního charakteru
Informace o parcelách KN

Údaje katastru nemovitostí

Platnost k: 14.10.2011 09:18

Okres CZ0523 Náchod
Kat.území 796565 Červená Hora

Obec 505099 Červená Hora

Parcela 465/1

LV	Vlastník, jiný oprávněný	Adresa	Char. Spoluhl.podíl	Typ práv.vztahu
76	Královéhradecký kraj	Pivovarské náměstí 1245/2, Hradec Králové, 500 03 Hradec Králové 3		Vlastnické právo
	Správa silnic Královéhradeckého kraje	Kutnohorská 59/23, Plačice, 500 04 Hradec Králové 4		Hospodaření se svěřeným majetkem kraje

Parcela 481

K nemovitosti je zapsáno jiné věcné právo, poznámka nebo upozornění

Výměra [m2] 34022

Výměra vypočtena Graficky nebo v digitalizované mapě

Druh pozemku vodní plocha

Způsob využití koryto vodního toku přirozené nebo upravené

Mapa KMD - BROUMOV, 8-8/31

Řízení Z-4972/2011-605

Kód BPEJ

nebonitováno

LV	Vlastník, jiný oprávněný	Adresa	Char. Spoluhl.podíl	Typ práv.vztahu
207	Česká republika	Víta Nejedlého 951/8, Slezské Předměstí, 500 03 Hradec Králové 3		Vlastnické právo
	Povodí Labe, státní podnik			Právo hospodařit s majetkem státu

Tiskový výstup
informativního charakteru

Katastrální úřad
pro Královéhradecký kraj
Katastrální pracoviště
Náchod
-18-

14-10-2011

Ing. Jana Valtová

2407/2011

Tiskový výstup informativního charakteru
Informace o parcelách KN

Údaje katastru nemovitostí

Platnost k: 14.10.2011 10:20

Okres CZ0523 Náchod
Kat.území 749761 Slatina nad Úpou

Obec 574422 Slatina nad Úpou

Parcela 1763/1 K nemovitosti je zapsáno jiné věcné právo, poznámka nebo upozornění
Výměra [m2] 8581 Výměra vypočtena Ze souřadnic v S-JTSK
Druh pozemku lesní pozemek
Způsob ochrany pozemek určený k plnění funkcí lesa
Mapa DKM - BROUMOV, 9-8/44 Řízení V-3009/2003-605

Kód BPEJ

nebonitováno

LV	Vlastník, jiný oprávněný	Adresa	Char. Spoluhl.podíl	Typ práv.vztahu
371	Tylšová Eva	Slatina nad Úpou 101, 549 47 Slatina nad Úpou		Vlastnické právo

Parcela 1763/3 K nemovitosti je zapsáno jiné věcné právo, poznámka nebo upozornění
Výměra [m2] 81 Výměra vypočtena Ze souřadnic v S-JTSK
Druh pozemku ostatní plocha Způsob využití neplodná půda
Mapa DKM - BROUMOV, 9-8/42 Řízení Z-4713/2004-605

LV	Vlastník, jiný oprávněný	Adresa	Char. Spoluhl.podíl	Typ práv.vztahu
9	Královéhradecký kraj	Pivovarské náměstí 1245/2, Hradec Králové, 500 03 Hradec Králové 3		Vlastnické právo
	Správa silnic Královéhradeckého kraje	Kutnohorská 59/23, Plačice, 500 04 Hradec Králové 4		Hospodaření se svěřeným majetkem kraje

Parcela 1765/3 K nemovitosti je zapsáno jiné věcné právo, poznámka nebo upozornění
Výměra [m2] 2375 Výměra vypočtena Ze souřadnic v S-JTSK
Druh pozemku ostatní plocha Způsob využití neplodná půda
Mapa DKM - BROUMOV, 9-8/42 Řízení Z-4713/2004-605

LV	Vlastník, jiný oprávněný	Adresa	Char. Spoluhl.podíl	Typ práv.vztahu
371	Tylšová Eva	Slatina nad Úpou 101, 549 47 Slatina nad Úpou		Vlastnické právo

Parcela 1767/1 K nemovitosti je zapsáno jiné věcné právo, poznámka nebo upozornění
Výměra [m2] 779 Výměra vypočtena Ze souřadnic v S-JTSK
Druh pozemku ostatní plocha Způsob využití neplodná půda
Mapa DKM - BROUMOV, 9-8/42 Řízení Z-4713/2004-605

LV	Vlastník, jiný oprávněný	Adresa	Char. Spoluhl.podíl	Typ práv.vztahu
371	Tylšová Eva	Slatina nad Úpou 101, 549 47 Slatina nad Úpou		Vlastnické právo

Parcela 1767/2 K nemovitosti je zapsáno jiné věcné právo, poznámka nebo upozornění
Výměra [m2] 228 Výměra vypočtena Ze souřadnic v S-JTSK
Druh pozemku ostatní plocha Způsob využití neplodná půda
Mapa DKM - BROUMOV, 9-8/42 Řízení Z-4713/2004-605

LV	Vlastník, jiný oprávněný	Adresa	Char. Spoluhl.podíl	Typ práv.vztahu
371	Tylšová Eva	Slatina nad Úpou 101, 549 47 Slatina nad Úpou		Vlastnické právo

Parcela 1767/3 K nemovitosti je zapsáno jiné věcné právo, poznámka nebo upozornění
Výměra [m2] 51 Výměra vypočtena Ze souřadnic v S-JTSK
Druh pozemku ostatní plocha Způsob využití neplodná půda
Mapa DKM - BROUMOV, 9-8/42 Řízení Z-4713/2004-605

Tiskový výstup informativního charakteru
Informace o parcelách KN

Údaje katastru nemovitostí

Platnost k: 14.10.2011 10:20

Okres CZ0523 Náchod
Kat.území 749761 Slatina nad Úpou

Obec 574422 Slatina nad Úpou

Parcela 1767/3

LV	Vlastník, jiný oprávněný	Adresa	Char. Spoluhl.podíl	Typ práv.vztahu
9	Královéhradecký kraj	Pivovarské náměstí 1245/2, Hradec Králové, 500 03 Hradec Králové 3		Vlastnické právo
	Správa silnic Královéhradeckého kraje	Kutnohorská 59/23, Plačice, 500 04 Hradec Králové 4		Hospodaření se svěřeným majetkem kraje

Parcela 1778/3

Výměra [m2] 2111 Výměra vypočtena Ze souřadnic v S-JTSK
Druh pozemku ostatní plocha Způsob využití silnice
Mapa DKM - BROUMOV, 9-8/44 Řízení V-2904/2010-605

LV	Vlastník, jiný oprávněný	Adresa	Char. Spoluhl.podíl	Typ práv.vztahu
10001	Obec Slatina nad Úpou	Slatina nad Úpou, 549 47 Slatina nad Úpou		Vlastnické právo

Parcela 1778/7

K nemovitosti je zapsáno jiné věcné právo, poznámka nebo upozornění

Výměra [m2] 4891 Výměra vypočtena Ze souřadnic v S-JTSK
Druh pozemku ostatní plocha Způsob využití silnice
Mapa DKM - BROUMOV, 9-8/44 Řízení Z-4713/2004-605

LV	Vlastník, jiný oprávněný	Adresa	Char. Spoluhl.podíl	Typ práv.vztahu
9	Královéhradecký kraj	Pivovarské náměstí 1245/2, Hradec Králové, 500 03 Hradec Králové 3		Vlastnické právo
	Správa silnic Královéhradeckého kraje	Kutnohorská 59/23, Plačice, 500 04 Hradec Králové 4		Hospodaření se svěřeným majetkem kraje

Parcela 1960

K nemovitosti je zapsáno jiné věcné právo, poznámka nebo upozornění

Výměra [m2] 40042 Výměra vypočtena Ze souřadnic v S-JTSK
Druh pozemku vodní plocha Způsob využití koryto vodního toku přirozené nebo upravené
Mapa DKM - BROUMOV, 8-8/31 Řízení Z-4713/2004-605

Kód BPEJ

nebonitováno

LV	Vlastník, jiný oprávněný	Adresa	Char. Spoluhl.podíl	Typ práv.vztahu
199	Česká republika	Víta Nejedlého 951/8, Slezské Předměstí, 500 03 Hradec Králové 3		Vlastnické právo
	Povodí Labe, státní podnik			Právo hospodařit s majetkem státu

70-2407/2011

Tiskový výstup
informativního charakteru

Katastrální úřad
pro Královéhradecký kraj
Katastrální pracoviště
Náchod
-18-

14.10.2011

Ing. Jana Valtová